Planimetria generale

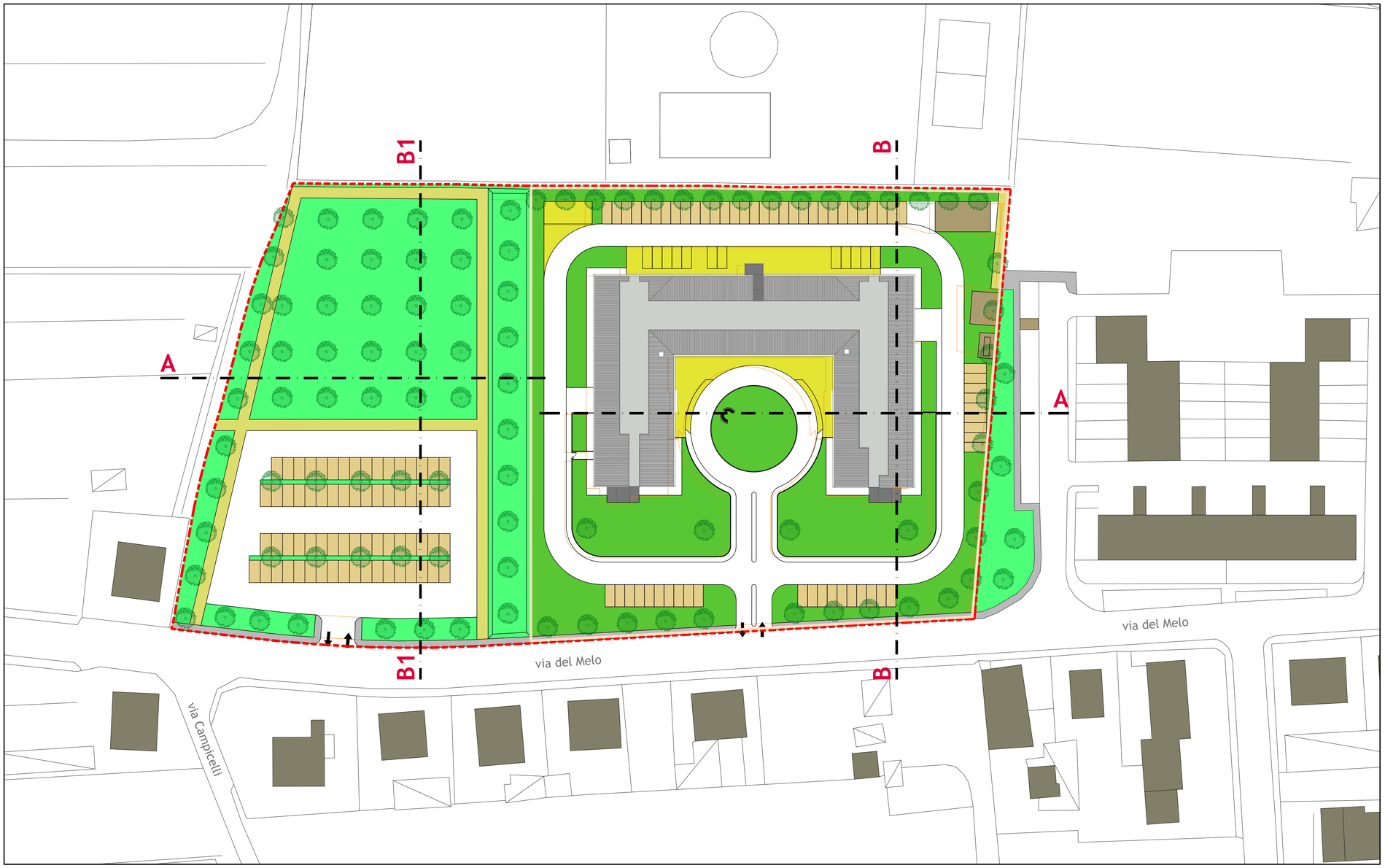

Sezione A-A

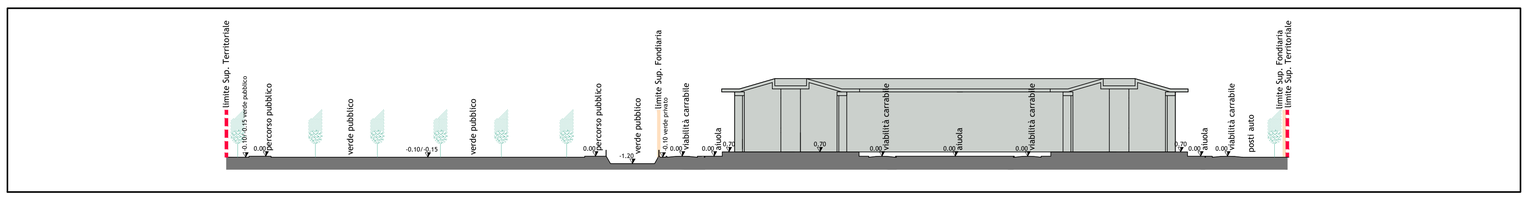

Sezione B-B

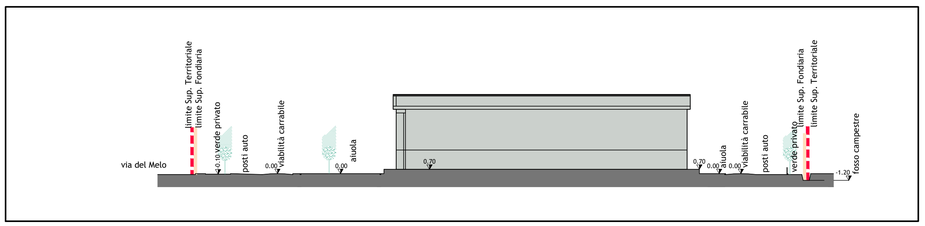

Sezione B1-B1

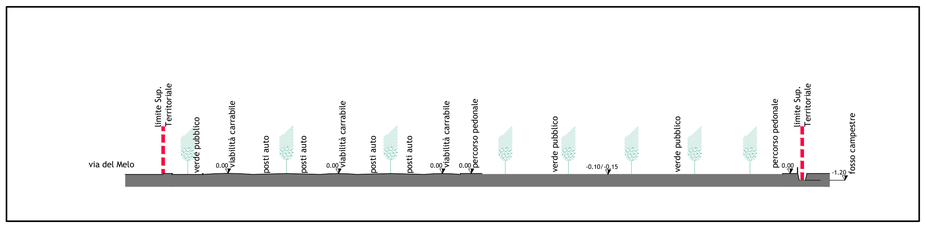

Scheda Norma PA-RSA (Allegato n.1 delle NTA al R.U.)

PA - RSA - Piano attuativo (via del Melo)	S.I. n° 2	Tavola 2.2
SUPERFICIE TERRITORIALE	MQ	17.347
VERDE PUBBLICO ATTREZZATO	MQ	4.350
PARCHEGGI PUBBLICI	MQ	2.340
VIABILITA'	MQ	406
AREA FONDIARIA	MQ	10.251
SUPERFICIE EDIFICABILE	MQ	7.175
INDICE DI COPERTURA	MQ/MQ	0,40
NUMERO DI PIANI FUORI TERRA	N	3
ALTEZZA MASSIMA	ML	11,00
DESTINAZIONE D'USO		Socio-sanitaria
ATTUAZIONE	PP art.116 LR 65/2014	

Dimensionamento e verifica del P.A.

	PA-RSA		Scheda norma del R.U.
SUPERFICIE TERRITORIALE	mq 17.347	=	mq 17.347
AREA EDIFICABILE (SF)	mq 10.251	=	mq 10.251
SUPERFICIE EDIFICABILE (SE)	mq 7.175	=	mq 7.175
SUPERFICIE COPERTA (SC)	mq 3.200	<	mq 4.100
NUMERO PIANI FUORI TERRA	N. 3	=	N. 3
ALTEZZA MASSIMA	mt. 11,00	=	mt. 11,00

SUPERFICIE TERRITORIALE

PERIMETRO AREA EDIFICABILE

VERDE PUBBLICO ATTREZZATO

percorsi pedonali mq 686

verde mq 3.919
TOTALE mq 4.605 > mq 4.350

PARCHEGGI PUBBLICI

spazi di manovra mq 1.431

stalli mq 850

aiuole a verde mq 90
TOTALE mq 2.371 > mq 2.340

VIABILITA' PUBBLICA

marciapiedi mq 120 < mq 406

Comune di Pieve a Nievole
Provincia di Pistoia

Variante del piano attuativo PA4 - Via del Melo per realizzazione di RSA (PA - RSA) con correlate varianti al PS e al RU

planimetria generale di progetto e sezioni principali

SINDACO
Gilda Diolaiuti

RESPONSABILE UNICO DEL PROCEDIMENTO
Daniele Teci

GARANTE DELL'INFORMAZIONE E DELLA PARTECIPAZIONE
Marzia Fattori

PROGETTAZIONE URBANISTICA
Riccardo Luca Breschi
Sergio Fedi
Paola Onida

STUDI GEOLOGICI E IDRAULICI
Simone Galardini
Gaddo Mannori

scala 1:500

Tav. 3