



Foto 1



Foto 2



Foto 3



Foto 4



Foto 5



Foto 6



Foto 7



Foto 8



Foto 9



Foto 10



Foto 11





Foto 12




Foto 13



Foto 14


Punti di ripresa fotografici

Perimetro dell'area di intervento



Comune di Pieve a Nievole
 Provincia di Pistoia

Variante del piano attuativo
PA4 - Via del Melo per
realizzazione di RSA (PA - RSA)
con correlate varianti
al PS e al RU

rilevo dell'area e
documentazione fotografica

SINDACO
 Giula Dribiani
RESPONSABILE UNICO DEL PROCEDIMENTO
 Daniele Tecci
GARANTE DELL'INFORMAZIONE E DELLA PARTECIPAZIONE
 Marzia Fattori
PROGETTAZIONE URBANISTICA
 Riccardo Luca Breschi
 Sergio Fedi
 Paola Orsola
STUDI GEOLOGICI E IPRALICI
 Simone Galvani
 Gaddo Mannori

scala 1:2000

Tav. 2