

**Richiesta per la realizzazione del piano
attuativo PA4 ubicato in Via Cantarelle**

Verifica superfici di progetto

SCALA 1:1000

tavola:

5

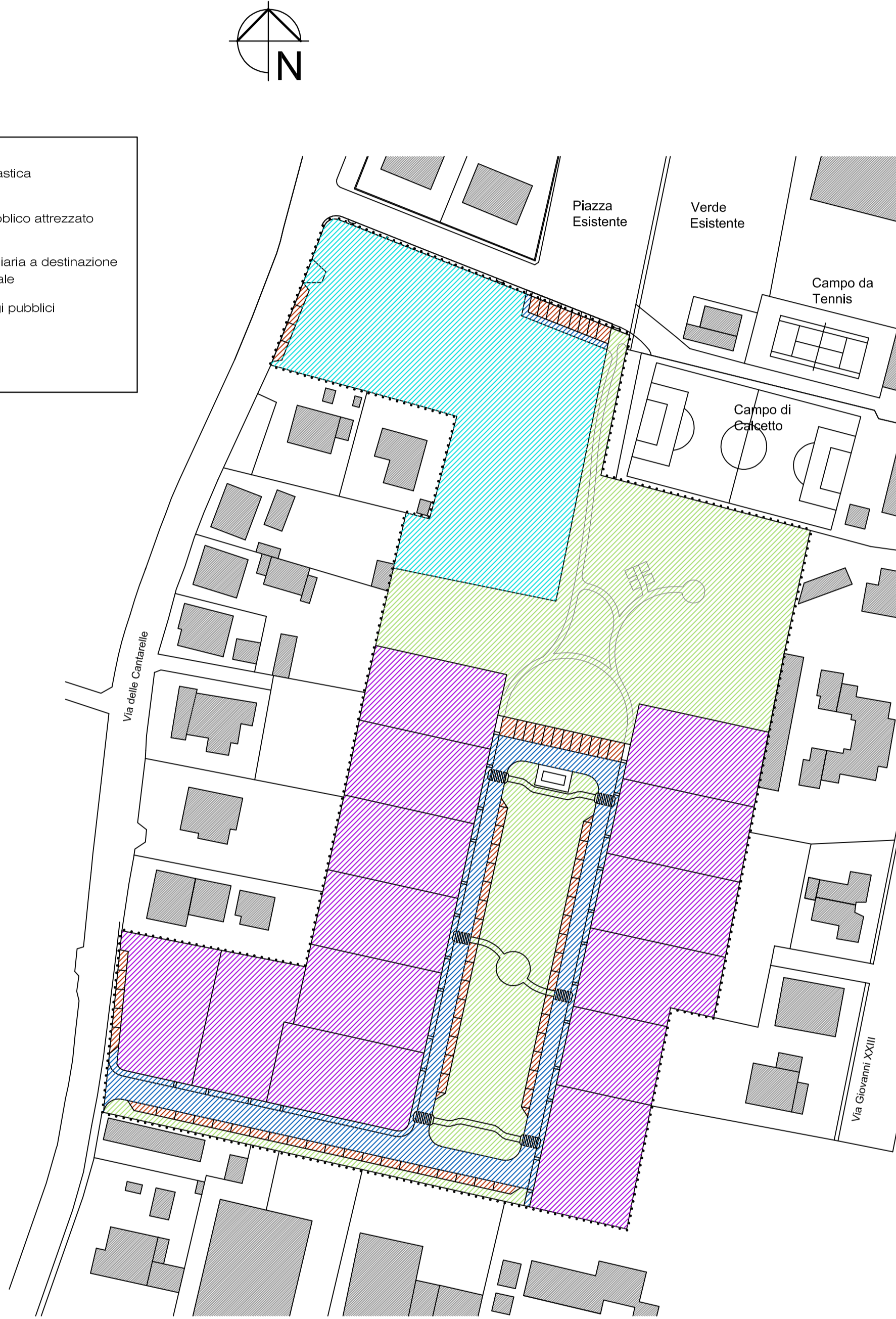
Il progettista: Dott. Arch. SCARDIGLI ALESSANDRO

Proprietà: Sig. Cardelli Piero, Sig.ra Martini Carla,
Sig.ra Iacopini Ornella, Sig. Iacopini Nello,
Sig. Iacopini Angelo, Sig.ra Romiti Elena,
Sig.ra Ciampi Sandra, Sig. Romiti Romano,
Sig. Vannelli Vittorio



legenda:

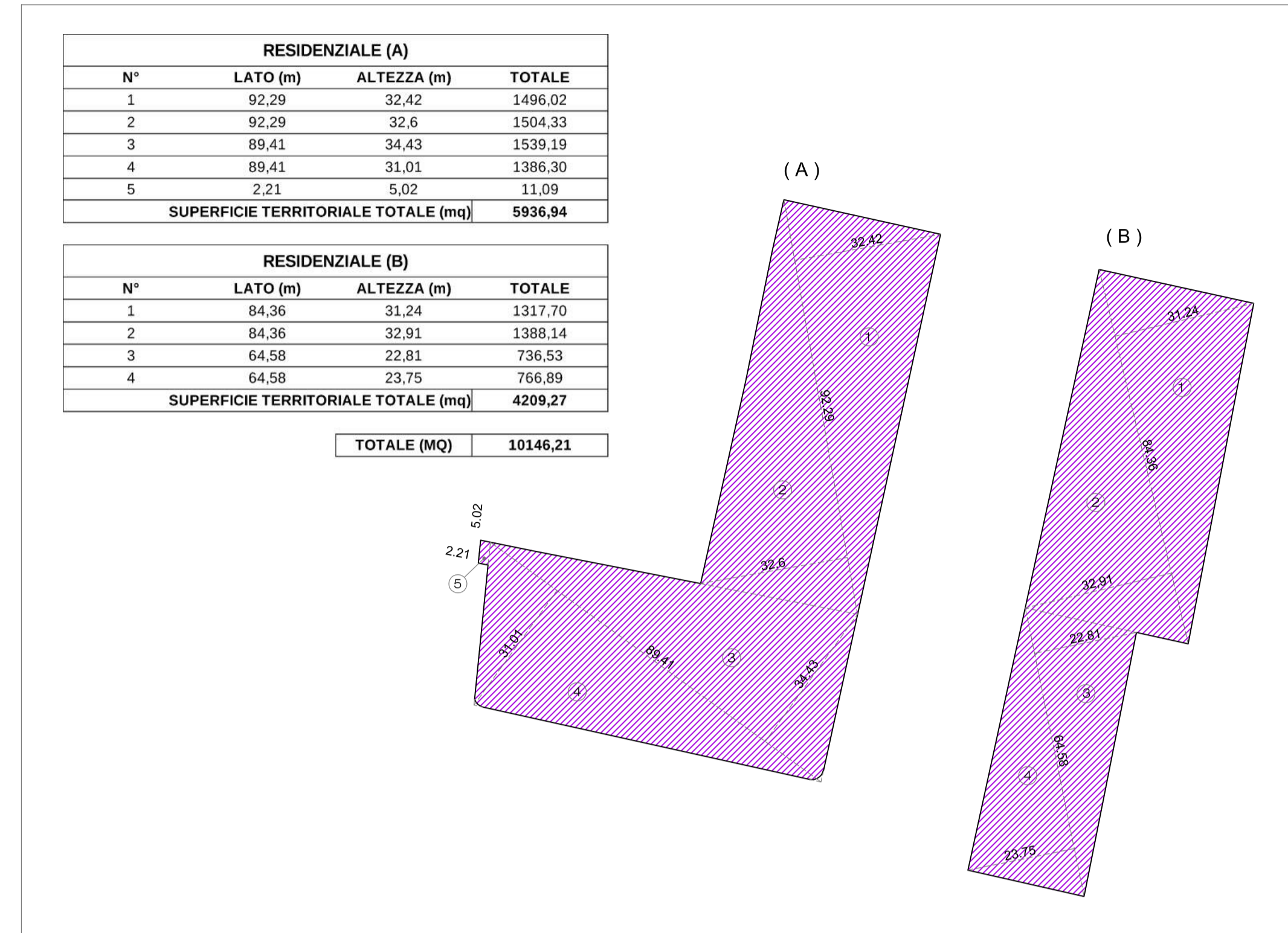
- area scolastica
- verde pubblico attrezzato
- area fondiaria a destinazione residenziale
- parcheggi pubblici
- viabilità



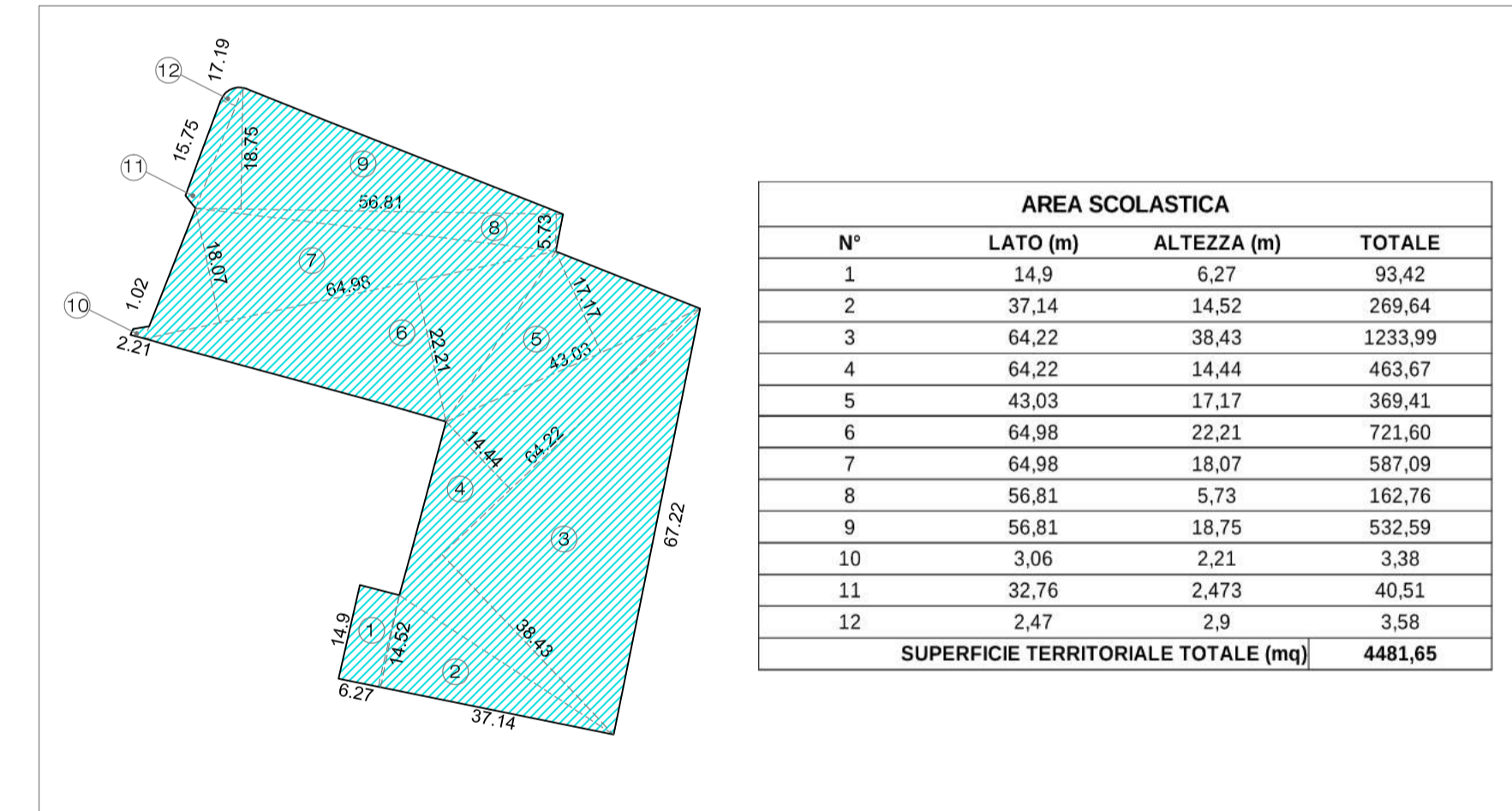
Planimetria, con individuazione delle aree e delle loro destinazioni d'uso

| TABELLA RIASSUNTIVA | | |
|---------------------------|------------------------|----------------|
| DESCRIZIONE | SUPERFICIE DI PROGETTO | TAVOLA 2.3 RUZ |
| AREA SCOLASTICA | 4481,65 | 4480 |
| VERDE PUBBLICO ATTREZZATO | 7315,79 | 7300 |
| PARCHEGGI PUBBLICI | 929,36 | 920 |
| VIABILITA' | 2210,82 | 1200 |
| AREE FONDIARIE | 10146,21 | 11000 |
| SUPERFICIE TOTALE | 25083,82 | 24900 |

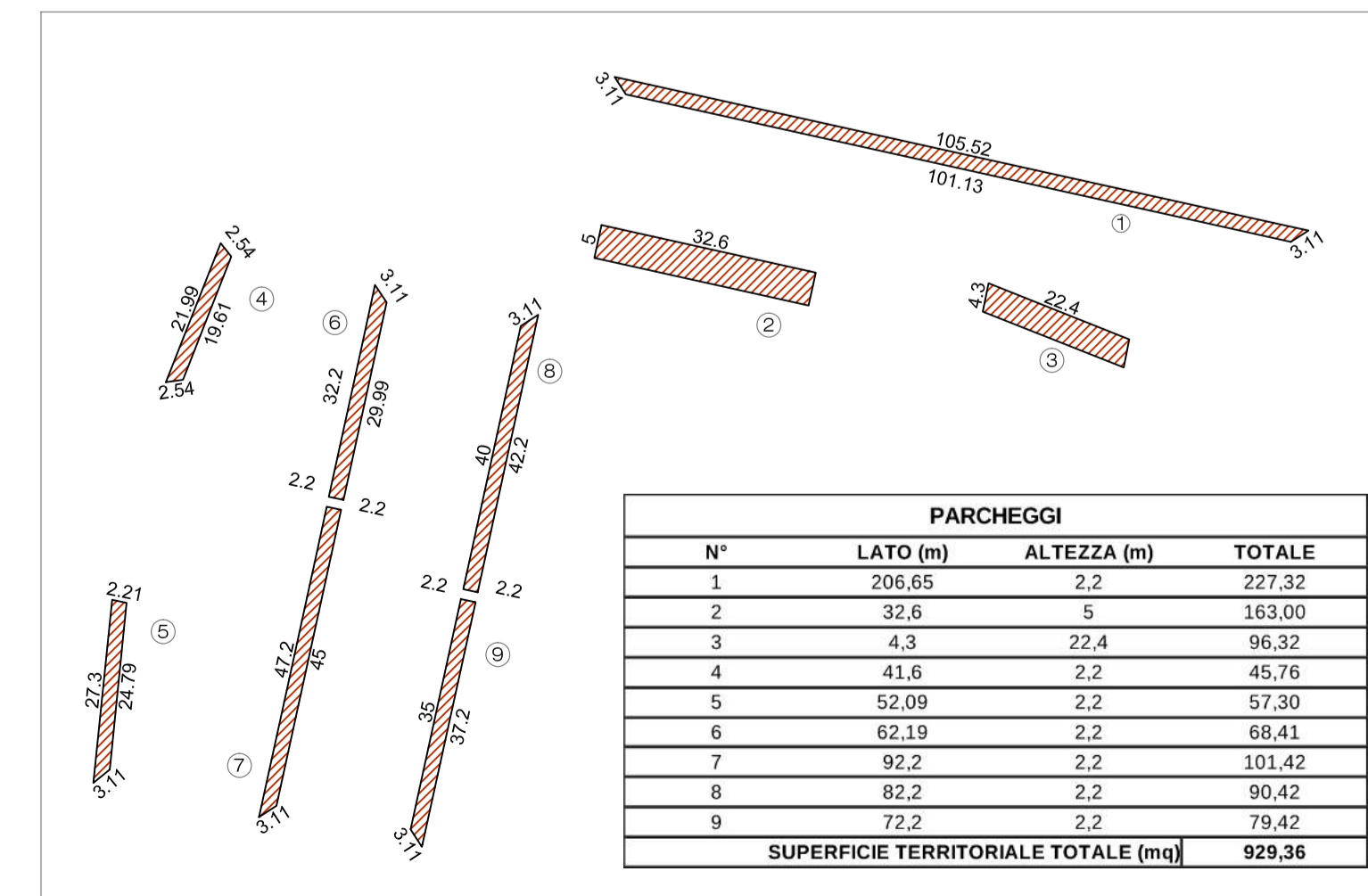
Area fondiaria a destinazione residenziale



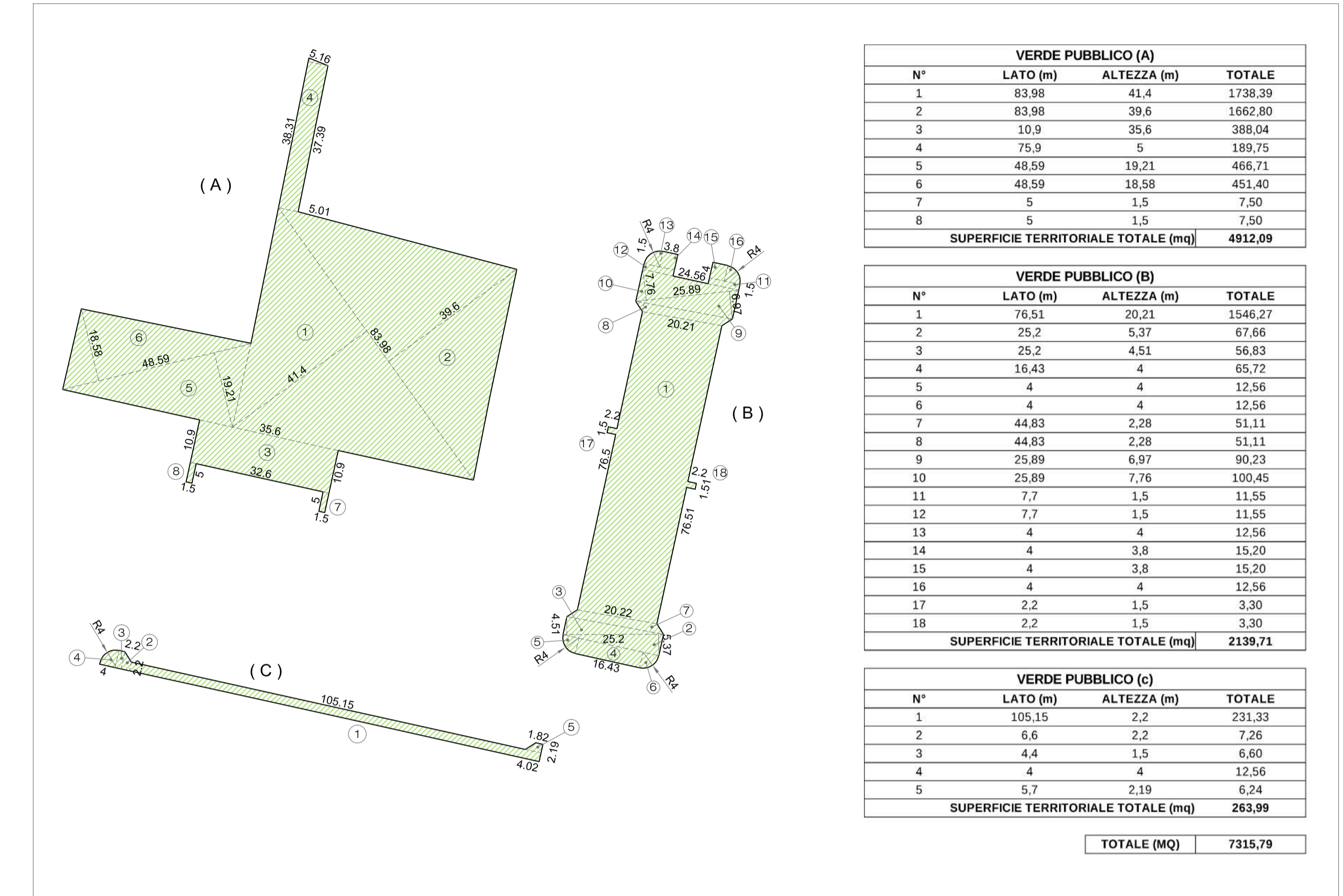
Area scolastica



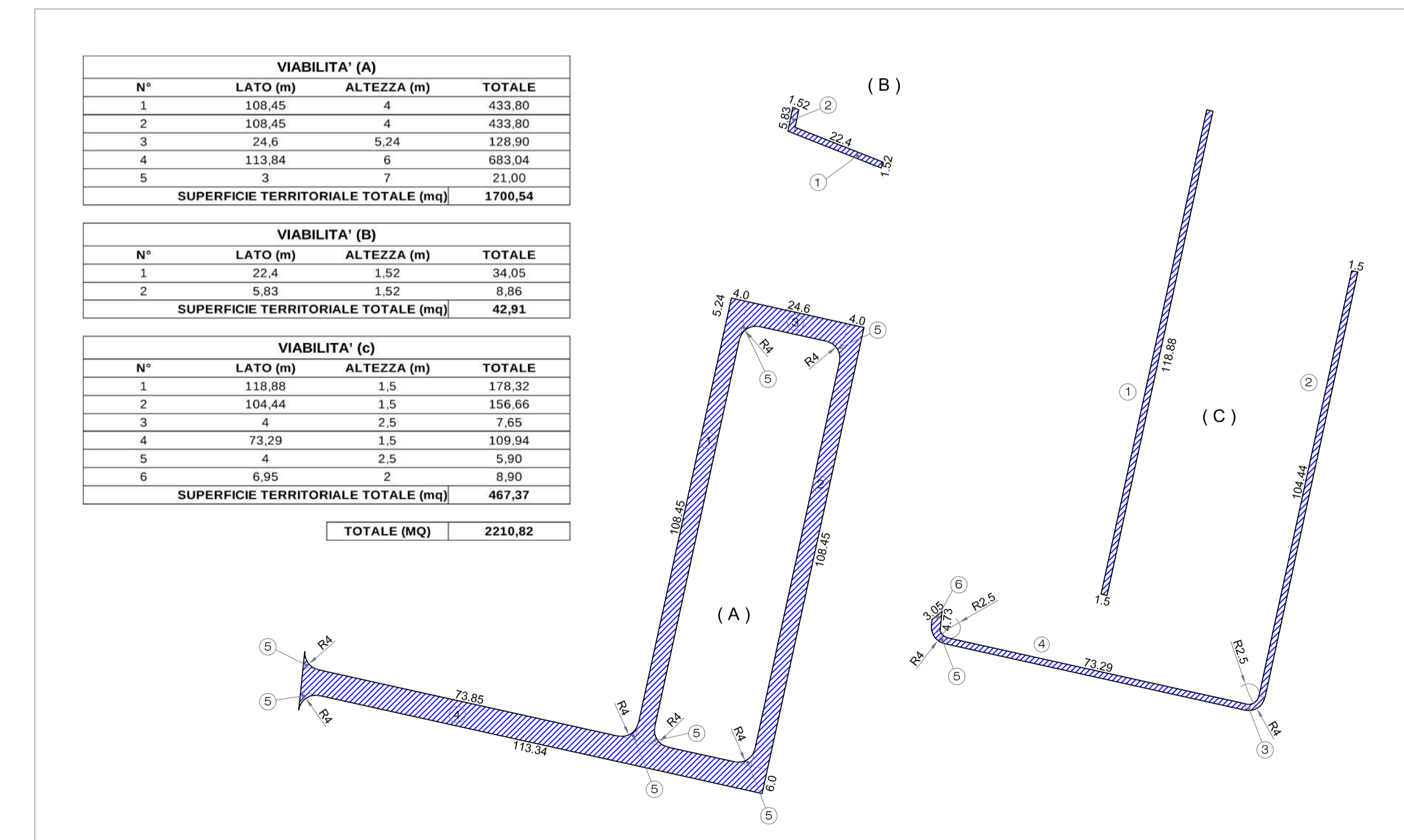
Area a Parcheggio



Area a verde pubblico attrezzato



Viabilità



Alessandro
Scardigli
architetto

Via G. Merini, 1
51016 Montecatini Terme (PT)
Tel. 0572 951243
Cell. +39 338 9546338