

RICHIESTA PER LA REALIZZAZIONE DELL'INTERVENTO UNITARIO CONVENZIONATO IUC2, DA UBICARE IN VIA A. GRAMSCI SNC.

- Planimetria del lotto per verifiche delle superfici di progetto
- Quote altimetriche esistenti
- Sezioni ambientali esistenti
- Dati urbanistici di progetto

Piante e sezioni

tavola:

3

Scala 1:200
Scala 1:500

Proprietà : Sig. Fidi Carlo e Stefanelli Roberta

Progetto architettonico: Dott. Arch. SCARDIGLI ALESSANDRO

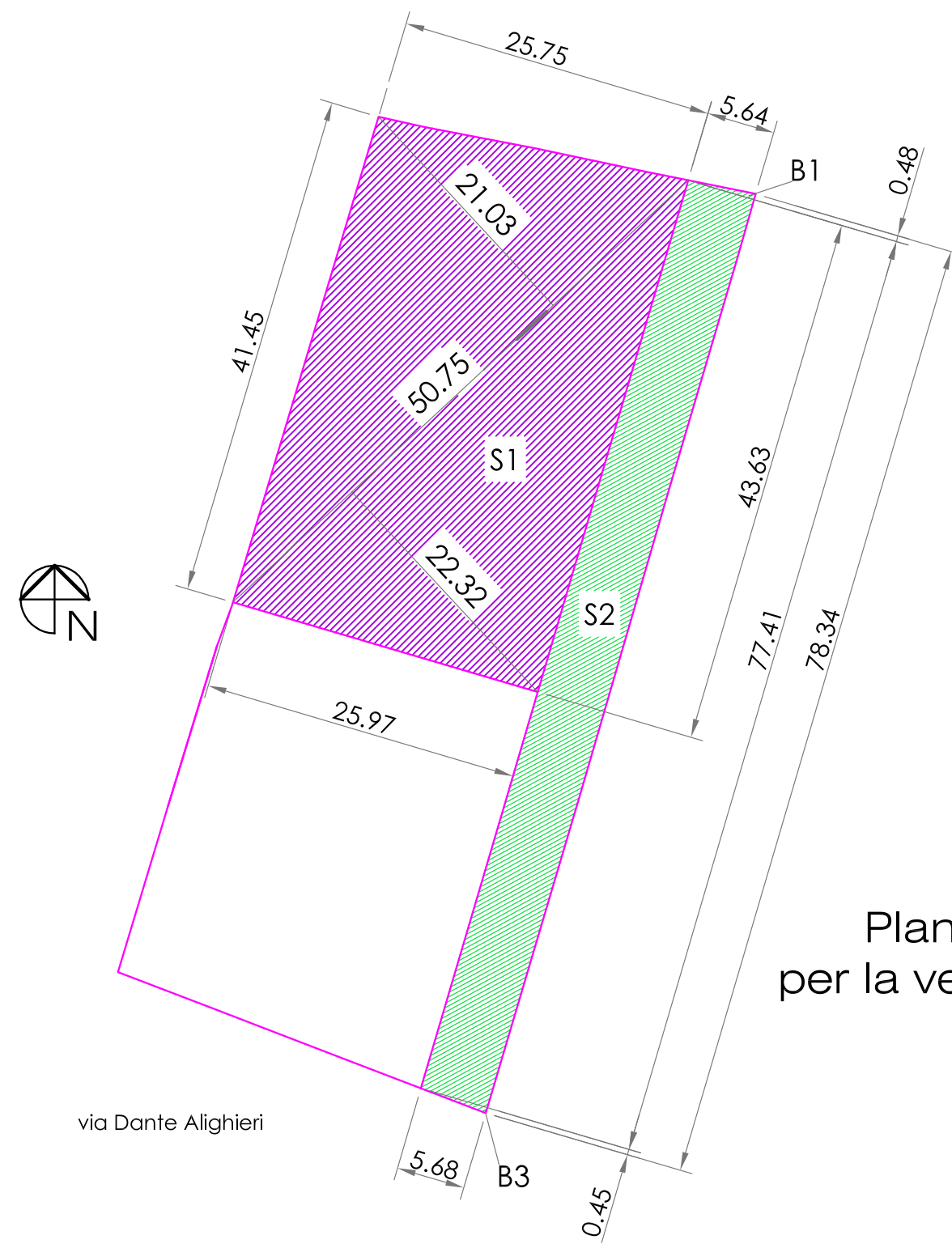
I proprietari

Il progettista:

Alessandro Scardigli
architetto

via G. Merlini, 1
51016 Montecatini Terme (PT)
Tel + 39 0572 951243
Cell. +39 338 9546338

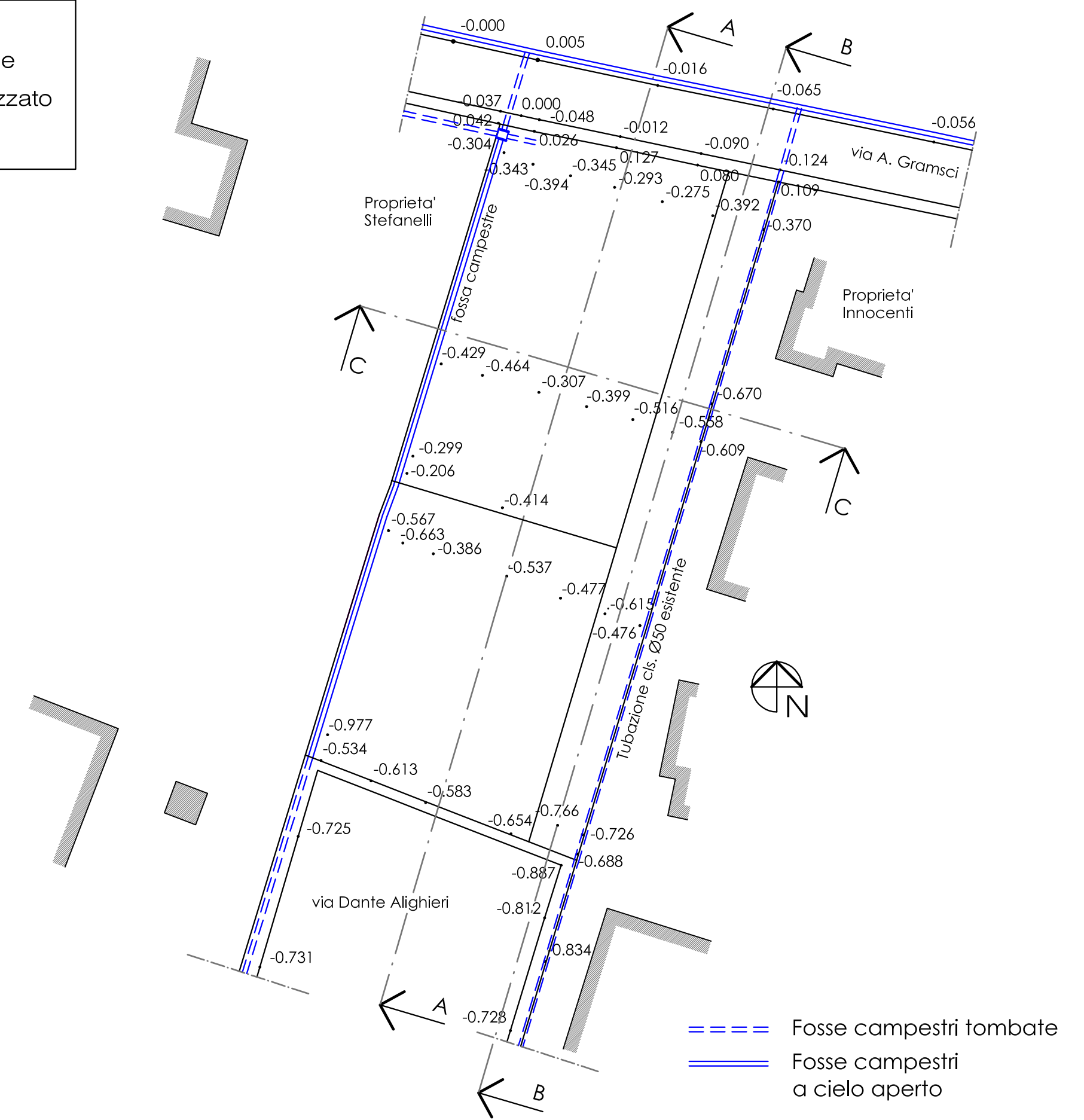
02 luglio 2018



Planimetria del lotto per la verifica delle superfici di progetto
scala 1/500

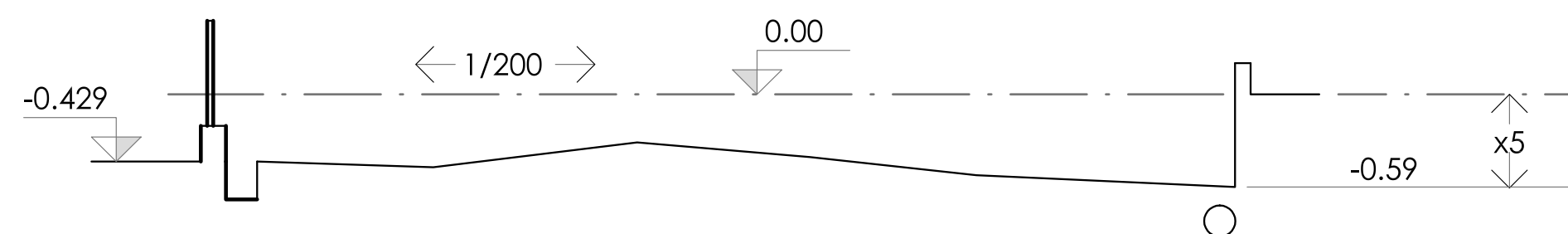
legenda

- area fondiaria a destinazione residenziale
- percorso pubblico attrezzato

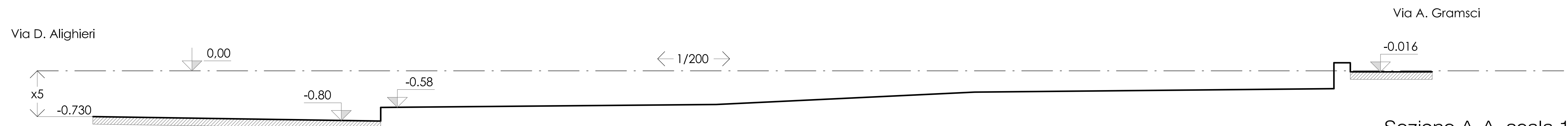


Planimetria del lotto con quote altimetriche esistenti
scala 1/500

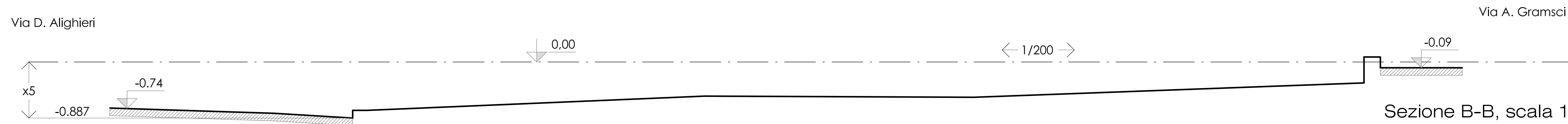
VERIFICA DELLE SUPERFICI DI PROGETTO			
n° area	Destinazione	SUPERFICI	R.U.
S1	Area residenziale	$(50.75 \times 21.03) / 2 + (50.75 \times 22.32) / 2 = 1100,00 \text{ mq}$	= 1100,00 mq
S2	Percorso pubblico	$(5,64 + 5,68) \times 77,41 / 2 + (5,68 \times 0,45) / 2 + (5,64 \times 0,48) / 2 = \dots \dots \dots 440,96 \text{ mq}$	$\geq 440,00 \text{ mq}$



Sezione C-C, scala 1/200
Quote altimetriche, scala 1/40



Sezione A-A, scala 1/200
Quote altimetriche, scala 1/40



Sezione B-B, scala 1/200
Quote altimetriche, scala 1/40