



COMUNE DI
PIEVE A NIEVOLE
(Provincia di Pistoia)

PIANO ATTUATIVO N.7
Area produttiva su Via Arno

VARIANTE (art.112 LR 65/2014)

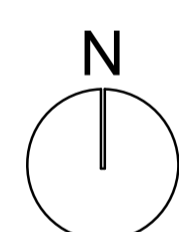
TAV. 8.3













**SCHEMA DELLE OO.UU.:
RETE GAS E TELECOMUNICAZIONI- 1:1000**

VARIANTE
Progettista Dott. Arch. MASSIMO PAGANELLI
Responsabile del procedimento Geometra DANIELE TECI

PIANO ATTUATIVO NON VARIATO
Progettista Dott. Arch. MASSIMO PAGANELLI
Studi geologici e ambientali (D.R.E.Am. - Italia Soc. Coop.) Dott. Geol. LEONARDO MORETTI
Studi idrologici e idraulici (D.R.E.Am. - Italia Soc. Coop.) Dott.ssa Ing. SILVIA CIPRIANI
Dott. Ing. SIMONE GALARDINI
Responsabile del procedimento Geometra DANIELE TECI

MAGGIO 2016



-  LIMITE PIANO ATTUATIVO
-  LIMITE LOTTO
-  Fosso Arrù, esistente
-  Fosso Arrù, tratto a cielo aperto di progetto
-  Fosso Arrù, tratto tombato di progetto
-  Snodo a cielo aperto
-  Pozzetto di ispezione
- RETE GAS METANO**
-  tubazione esistente in acciaio rivestito
-  tubazione in P.E.A.D. di progetto
- RETE TELECOMUNICAZIONI**
-  tubazione corrugata in HDPE, di progetto
-  pozzetti esistenti
-  pozzetti di progetto

