

Comune di
PIEVE A NIEVOLE
(Provincia di Pistoia)

PIANO STRUTTURALE VARIANTE N.1

(L.R. n.1 del 3 Gennaio 2005, art.53)
(Modificato a seguito delle osservazioni accolte)

TAV. QC 5 quater

Carta delle MOPS

Scala 1:10.000

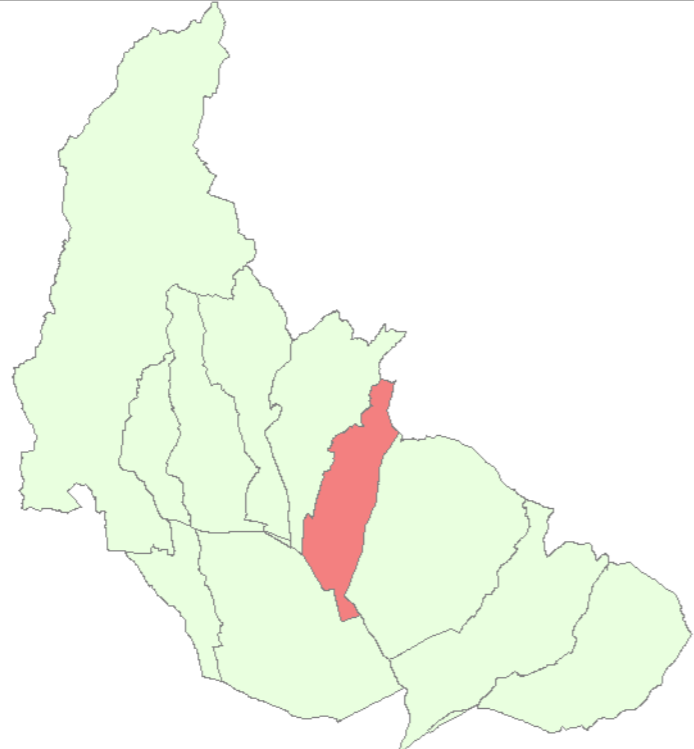
Febbraio 2015

VARIANTE N.1
Responsabile del procedimento
Geom. Daniele Tecchi
Garante della comunicazione
P. Ind. Daniele Michelozzi

Coordinatore e Capogruppo
Aspetti ambientali e VAS
Geom. Daniele Tecchi
Arch. Massimo Paganelli
Arch. Gianpietro Bonvicini
Geol. Raffaele Lombardi
Dott. Francesco Scaglione

PIANO STRUTTURALE NON VARIATO
Responsabile del procedimento
Geom. Daniele Tecchi
Garante della comunicazione
Geom. Patrizio Mancini

Progettista incaricato
Collab. aspetti urbanistici
Studi geologici ed ambientali
Sistemi Informativi Territoriali
Arch. Massimo Paganelli
Arch. Gianpietro Bonvicini
Geol. Leonardo Moretti
Dott. Francesco Scaglione




LIMITI

●●●● Confine comunale - Limite area di indagine


ZONE STABILI

ZONA 1



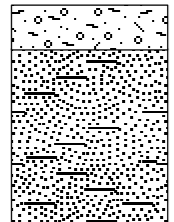
Substrato con copertura
massima di 1 m

ZONA 2



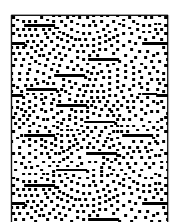
Terreni di copertura su substrato
argillitico e/o arenaceo con spessore
compreso tra 3 a 9 m

ZONA 3



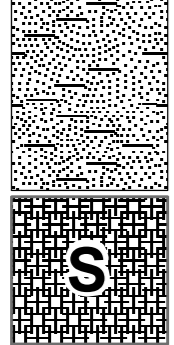
Copertura alluvionale costituita
da terreno superficiale fino a 2,0 m
seguito da limi sabbiosi fino a 50 m

ZONA 4



Copertura alluvionale costituita
da limo argillo sabbioso con
spessore superiore a 50 m.

> 50




ZONE SUSCETTIBILI DI AMPLIFICAZIONI LOCALI

ZONE SUSCETTIBILI DI INSTABILITA'



Frane attive e quiescenti



Faglie dirette

