



**COMUNE DI
PIEVE A NIEVOLE**
(Provincia di Pistoia)

PIANO ATTUATIVO N.7
Area produttiva su Via Arno

VARIANTE (art.112 LR 65/2014)

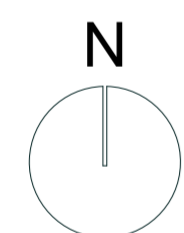
TAV. 8.1

**SCHEMA DELLE OO.UU.:
STRADE E PARCHEGGI- 1:1000**

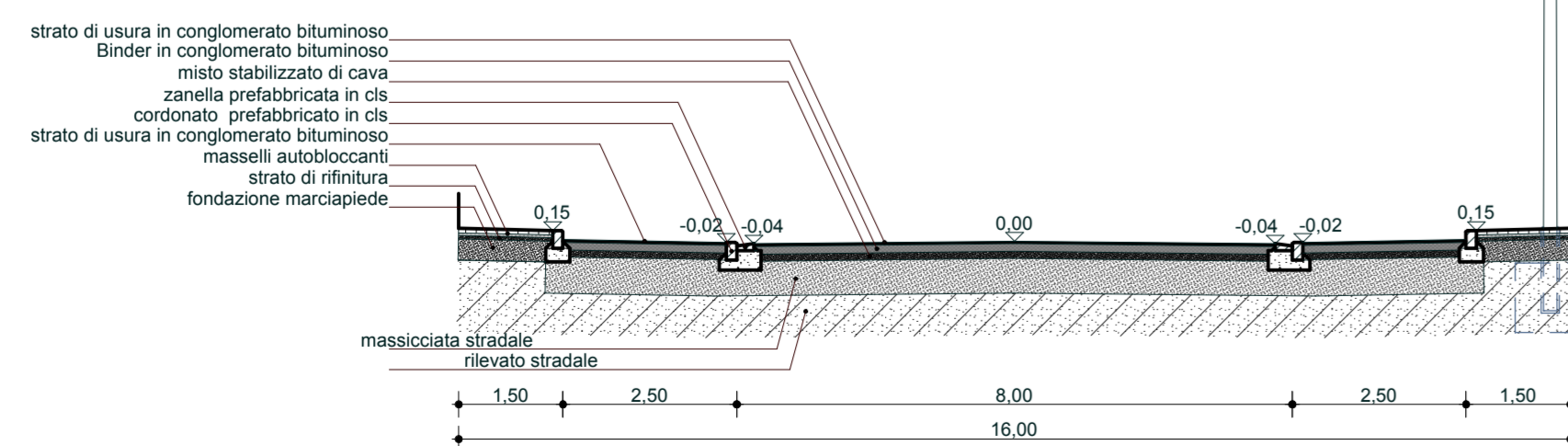
VARIANTE
Progettista: Dott. Arch. MASSIMO PAGANELLI
Responsabile del procedimento: Geometra DANIELE TECI

PIANO ATTUATIVO NON VARIATO
Progettista: Dott. Arch. MASSIMO PAGANELLI
Studi geologici e ambientali (D.R.E.Am - Italia Soc. Coop.): Dott. Geol. LEONARDO MORETTI
Studi idrologici e idraulici (D.R.E.Am - Italia Soc. Coop.): Dott.ssa Ing. SILVIA CIPRIANI
Responsabile del procedimento: Dott. Ing. SIMONE GALARDINI
Geometra DANIELE TECI

MAGGIO 2016

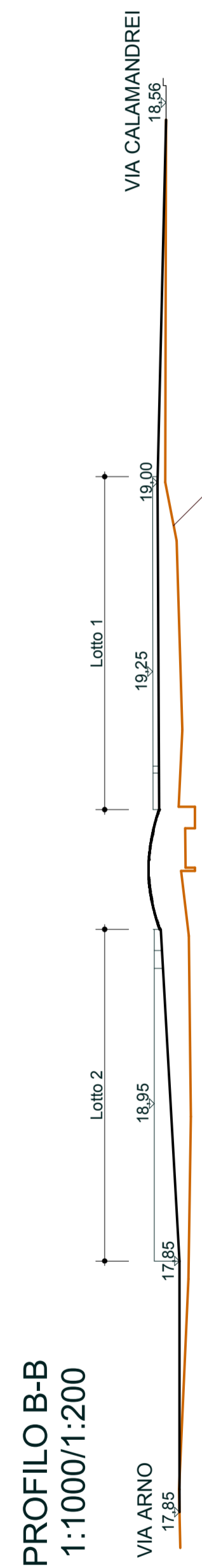


- LIMITE PIANO ATTUATIVO
- LIMITE DI COMPARTO
- AREA PRIVATA EDIFICABILE
- VIABILITÀ CARRABILE E PARCHEGGI
- VERDE DI CORREDO STRADALE
- VERDE PUBBLICO ATTREZZATO
- ALBERATURE DI MEDIO FUSTO
- VIABILITÀ PEDONALE
- pavimentazione in masselli autobloccanti
- QUOTA PIANO FINITO DI PROGETTO



SEZIONE TIPO STRADALE (SEZ. X-X)
1:100

PROFILO A-A
1:1000/1:200



PROFILO B-B
1:1000/1:200